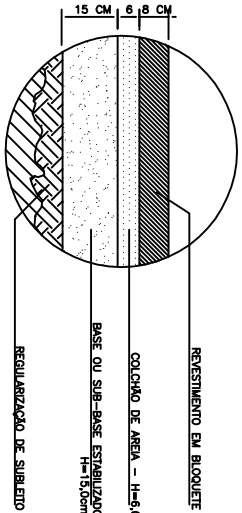
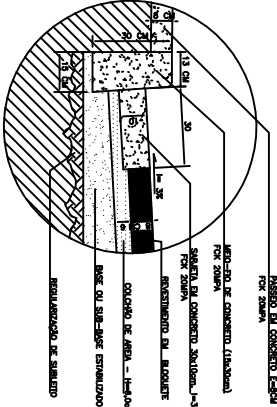
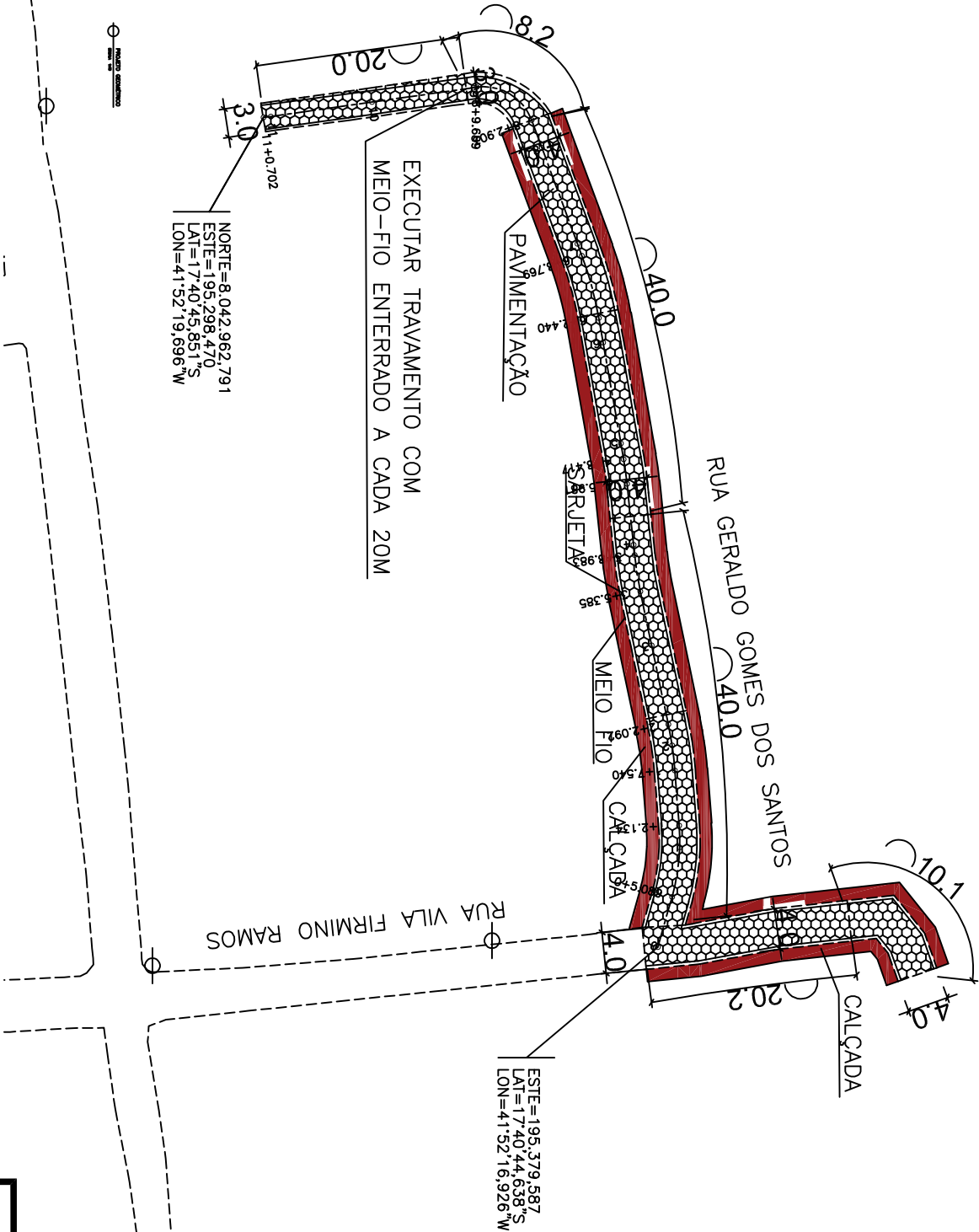


518					
517					
516					
515					
514					
513					
512					
511					
510					
509					
0					
10					
20					
30					
40					
50					
60					
70					
80					
90					
100					
110					
0	516.235	5.089	0		
	516.278	4.911	0+5.089		
	516.392	2.134	1		
	516.406	5.406	1+2.134		
	516.428	2.460	1+7.540		
	516.400	2.092	2		
	516.383	7.908	2+2.092		
	516.385	5.385	3		
	516.476	3.598	3+5.385		
	516.519	1.017	3+8.983		
	516.534	5.981	4		
	516.538	2.435	4+5.981		
	516.550	1.583	4+8.417		
	516.586	10.000	5		
	516.604	2.440	6		
	516.650	6.329	6+2.440		
	516.694	1.231	6+8.769		
	516.737	10.000	7		
	517.033	2.903	8		
	517.065	6.786	8+2.903		
	517.045	0.311	8+9.689		
	517.044	10.000	9		
	517.148	10.000	10		
	517.410	0.702	11+0.702		
	517.559				

PERFIL RUA GERALDO GOMES DOS SANTOS

ESCALA: H — 1/1000

V — 1/500



LEGENDA:

- PAVIMENTO EM BLOCOS PRÉ-MOLDADOS DE CONCRETO (BLOQUETE)
- MEIO-FIO EM CONCRETO PRÉ-MOLDADO (EXISTENTE)
- MEIO-FIO EM CONCRETO PRÉ-MOLDADO (A EXECUTAR)
- TRAVERSÃO (ENCONTRO DE RUAS) EM MEIO-FIO (A EXECUTAR)
- SARJETA

ASSOCIAÇÃO DOS MUNICÍPIOS  
DA MICROREGIÃO DO VALE  
DO MUCURI

IDENTIFICAÇÃO:

PAVIMENTAÇÃO URBANA  
LEVANTAMENTO PLANIALTIMÉTRICO

RESPONSÁVEL TÉCNICO:

PREFEITURA MUNICIPAL  
DE LADAINHA

LOCAL:

RUA GERALDO GOMES DOS SANTOS,  
DISTRITO DE CONCORDIA DO MUCURI

MUNICÍPIO:

LADAINHA

U.F.: MG

DESENHO:

ADAILSON

DATA:

19/12/2025

FOLHA:

01

ESCALA:

1/1000

REVISÃO:

00